Parku Narodowego „Ujście Warty”

Warta Mouth National Park

Realizacja zadań ochronnych 2011-2013

Łukasz Cieślik
Michał Jankowski

Międzyzdroje, 4 października 2011 r.

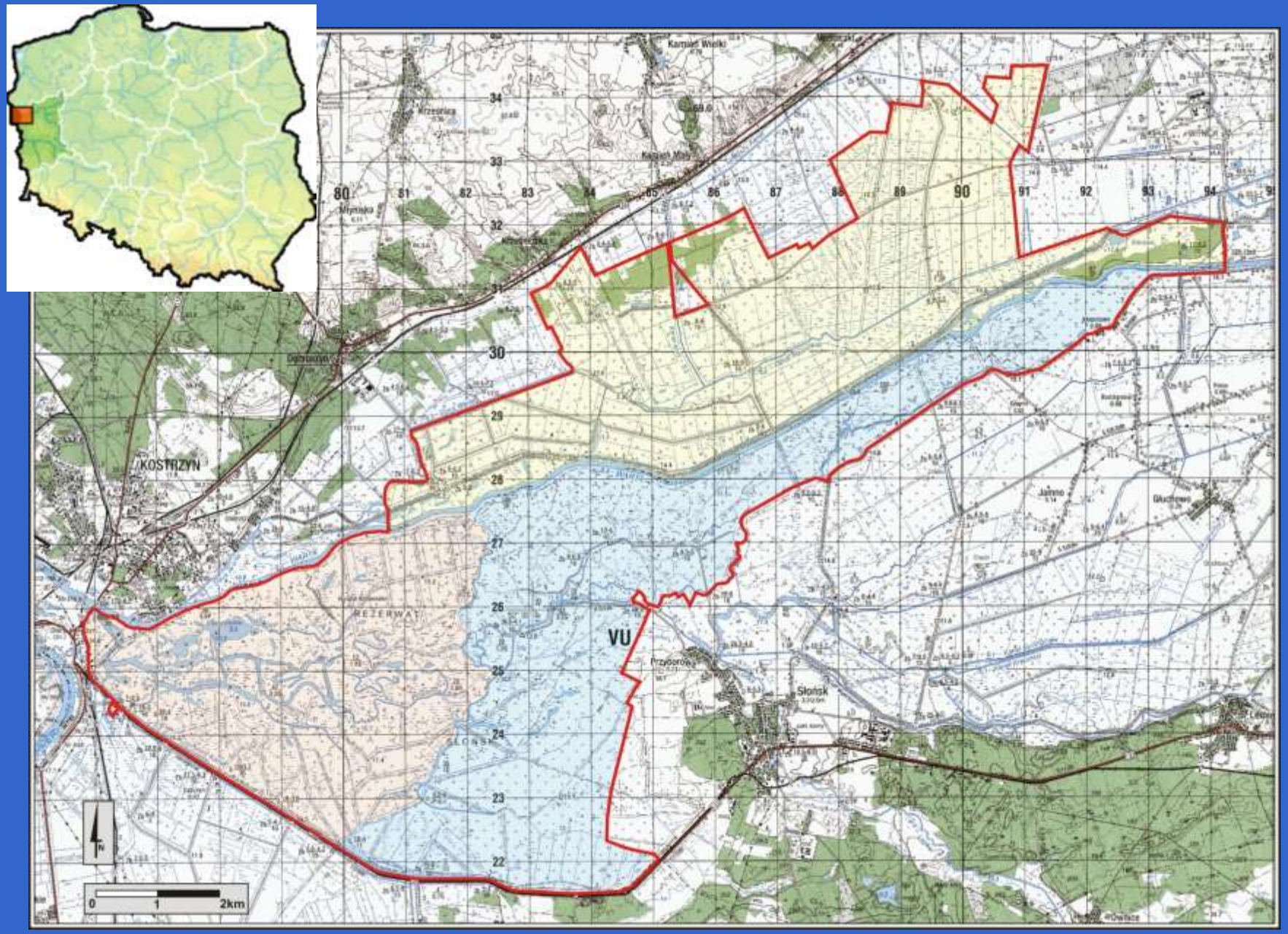
KOSTRZYN
VU
REZERWAT
Słońsk
Jaimo
Głuchowo
Kamień Wielki
Kamień Mały
Krzesinka
Młynska
80
81
82
83
84
85
86
87
88
89
90
91
92
93
94
34
33
32
31
30
29
28
27
26
25
24
23
22
N
0
1
2km

Fot. K. Wypychowski

Fot. K. Wypychowski

Fot. K. Wypychowski

Fot. K. Wypychowski

Fot. K. Wypychowski

Zarządzenie nr 78 Ministra Środowiska z dnia 20 grudnia 2010 r. w sprawie zadań ochronnych dla Parku Narodowego „Ujście Warty”

Na podstawie art. 22 ust. 2 pkt. 1 ustawy z dnia 16 kwietnia 2004 r. o ochronie przyrody (Dz. U. z 2009 r. nr 151, poz. 1220, z póź. Zm.2) zarządza się, co następuje:

§ 1.
Ustanawia się zadania ochronne dla Parku Narodowego „Ujście Warty”, zwanego dalej „Parkiem”, na 2011- 2013 r.

§ 2.
Zadania ochronne, o których mowa w § 1, obejmują:

1) identyfikację i ocenę istniejących i potencjalnych zagrożeń wewnętrznych i zewnętrznych oraz sposoby eliminacji lub ograniczania tych zagrożeń i ich skutków, które określa załącznik nr 1 do zarządzenia;
2) opis sposobów ochrony czynnej ekosystemów, z podaniem rodzaju, rozmiaru i lokalizacji poszczególnych zadań, stanowiący załącznik nr 2 do zarządzenia;
3) opis sposobów czynnej ochrony gatunków roślin i zwierząt, stanowiący załącznik nr 3 do zarządzenia;
4) wskazanie obszarów objętych ochroną ścisłą, czynną oraz krajobrazową, które określa załącznik nr 4 do zarządzenia;
5) ustalenie miejsc udostępnianych w celach naukowych, edukacyjnych, turystycznych oraz połowu ryb, z podaniem sposobów ich udostępniania, oraz maksymalnej liczby osób mogących przebywać jednocześnie w tych miejscach, które określa załącznik nr 5 do zarządzenia.

§ 3.
Zarządzenie wchodzi w życie z dniem 1 stycznia 2011 r.

IDENTYFIKACJA ORAZ OCENA ISTNIEJĄCYCH I POTENCJALNYCH ZAGROŻEŃ

1. WEWNĘTRZNYCH
2. ZEWNĘTRZNYCH

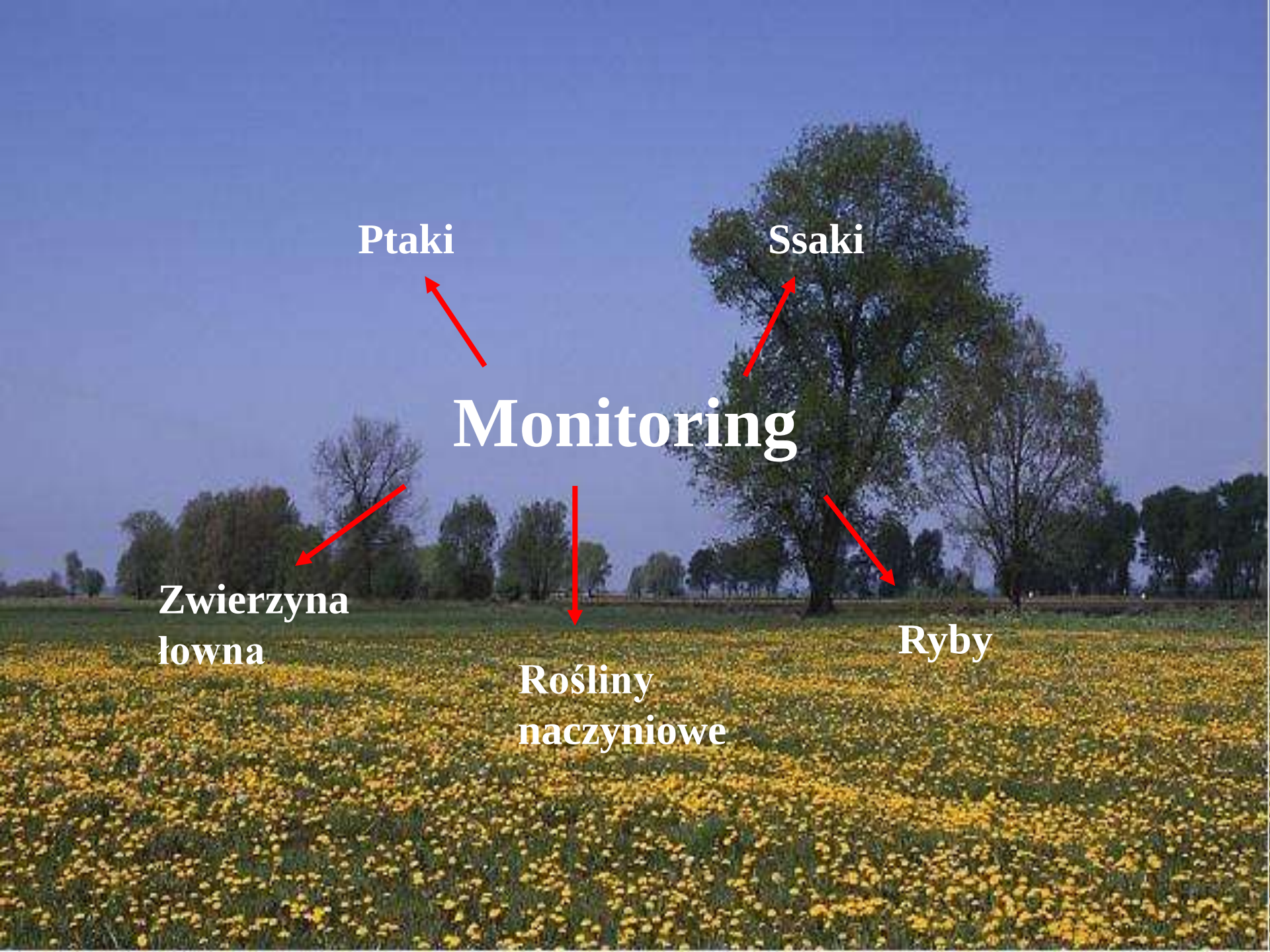
Ptaki
Ssaki
Monitoring
Zwierzyna łowna
Rośliny naczyniowe
Ryby

IDENTYFIKACJA I OCENA ISTNIEJĄCYCH I POTENCJALNYCH ZAGROŻEŃ WEWNĘTRZNYCH

Pojawianie się niepożądanych inwazyjnych gatunków roślin obcego pochodzenia oraz nadmierny rozwój roślinności na łąkach i pastwiskach

→

Wykaszanie roślin zielnych, usuwanie drzew i krzewów; Wypas bydła i koni na wyznaczonych powierzchniach

Zanik cennych zbiorowisk roślinnych: łąk zmiennowilgotnych i łąk podmokłych w wyniku zaprzestania ich użytkowania
Koszenie i wywożenie skoszonej biomasy


Niszczenie lęgów ptaków wodnych i błotnych przez norkę amerykańską
Kontrola liczebności norki amerykańskiej

Wzrost liczebności obcych gatunków drapieżników – szopa pracza i jenota
Monitorowanie zmian liczebności, redukcja liczebności szopa pracza i jenota

Nadmierny wzrost liczebności populacji lisa i jenota zagrażających ptakom lęgowym
Odstrzał redukcyjny lisów i jenotów

Niska liczebność ptaków gniazdujących w dziuplach – gągoła i tracza nurogęsi spowodowana niedoborem dziuplastych drzew
Stosowanie budek lęgowych

Szkody wyrządzane przez populację dzika na łąkach, pastwiskach i urządzeniach melioracji wodnej → **Odstrzał redukcyjny dzików**

Kłusownictwo rybackie → **Lokalizacja tarlisk i zimowisk ryb za pomocą echosondy. Wzmożona ochrona ryb przed kłusownictwem rybackim**

Wypłycanie i
zarastanie starorzeczy
Usuwanie roślinności
na wybranych
odcinkach
starorzeczy

Wypłycenie rowów i kanałów, niesprawne funkcjonowanie sieci melioracyjnej → **Konserwacja podstawowych i szczegółowych urządzeń melioracyjnych**

Usuwanie podrostu robinii akacjowej; ogrodzenie i oznakowanie stanowiska
Zarastanie murawy napiaskowej przez robinię akacjową

IDENTYFIKACJA I OCENA ISTNIEJĄCYCH I POTENCJALNYCH ZAGROŻEŃ ZEWNĘTRZNYCH

Sąsiedztwo ferm norek amerykańskich – stały napływ osobników uciekających z niewoli i zagrażających rodzimym gatunkom fauny

→ **Odłowy i eliminacja norek amerykańskich**

Nadmierna presja użytkowników terenu – turystów i wędkarzy

Utrzymanie miejsc postoju i biwakowania, utrzymanie koszy na odpady, zakazów ruchu i regulaminów udostępniania Parku

Nadmierna presja turystyczna na obszarach o największej wrażliwości przyrodniczej

Stworzenie alternatywnej ścieżki przyrodniczej na obszarze ochrony krajobrazowej.

Pożary powstające w wyniku nielegalnego wypalania łąk

Utrzymanie dróg dojazdowych do punktów czerpania wody

Dziękuję za
uwagę