

Dolina Nidy PLB260001



Osłony stanowi szeroka dolina rzeki Nidy wraz z otaczającym ją terenami na odcinku od Żernik do Nowego Korczyna...



- Umiarowice – kilka odrębnych Nidy utworzyły to kompleks podmokłych terenów...



- Spyły kajakowy rzeką Nidą – Nida oraz jej początkowe odcinki Biała Nida i Czarna Nida doskonale nadają się do uprawiania tego sportu...




Stawy w Górskich, fot. M. Karpus

Góry Pieprzowe PLH260022



Osłona obejmuje pozostałości pasma górskiego, silnie sfalowanego i po części osłoniętego, którego zbocza powstały liczne wypływy grawelowe do doliny Wilcy...



- Rezerwat przyrody „Góry Pieprzowe” utworzony został w celu ochrony muraw kserotermicznych oraz związków z nimi gatunków roślin i owadów...



Góry Pieprzowe, fot. M. Karpus

- Sandomierz – Bazylika Katedralna Narodzenia NMP – gotycki kościół wzniesiony ok. 1360 roku a następnie rozbudowany w XV wieku...




Wilki, fot. M. Karpus

Lasy Cisowsko-Orłowińskie PLH260040



Osłona obejmuje niezwykle cenne przyrodniczo rezerwy torfowiska wysokie i przejrzyste, które są otoczone borami bagiennymi, olsami i legami...

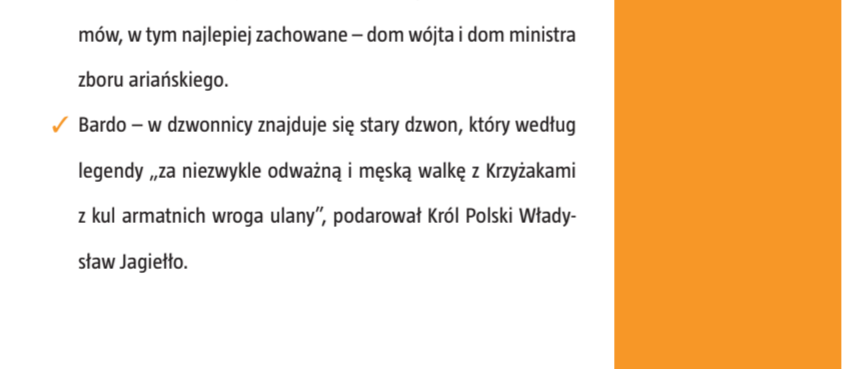


- Rezerwat przyrody „Białe Ługi” o powierzchni ponad 400 ha utworzony został w celu ochrony kompleksu różnorodnych torfowisk oraz bagiennych łądek olsowych i siedlaków borowych...



Białe Ługi, fot. M. Karpus

- Przyrodnicza ścieżka dydaktyczna „Cisów – Góra Września – Dalejczyca” o długości ok. 10 km.



Carmentis populus, fot. P. Włochowicz

tysoagóry PLH260002



Obszar utworzony został z uwagi na występujące tu lasy jodłowe i bukowe, w szczególności dla ochrony wyjątkowo jodłowego boru mieszanego...

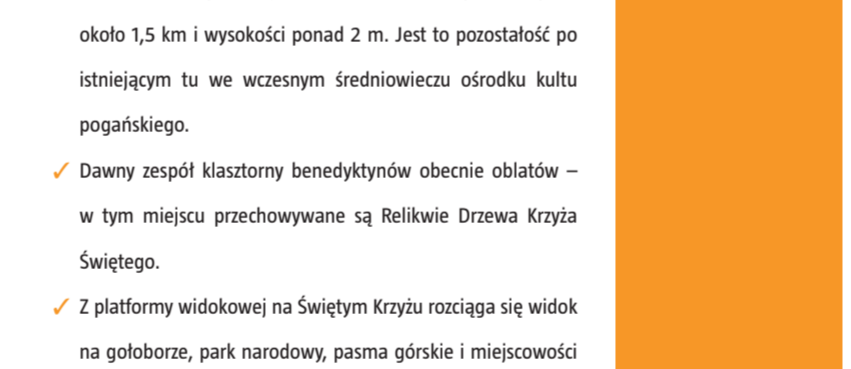


- Na górze Chelnowej występuje największe skupisko uznawanego za endemicznego modrzewia polskiego.



Czarna Woda, fot. P. Szwarc

- Przez pasmo tysoagórskie przebiega najdłuższy w województwie szlak turystyczny – czerwony o długości 105 km.



Planina tysoagórska, fot. P. Szwarc

Ostoja Kozubowska PLH260029



Osłona jest jednym z głównych stanowisk chrząszcza jelenia rogacza w Polsce. Obejmuje największy kompleks lasów grądowych i legowisk na obszarze Nieskiej Niziny...



- Rezerwat przyrody „Polana Polichno” – został utworzony w celu ochrony muraw kserotermicznych znajdujących się na łódzkiej polanach...



Starych porzeczka, fot. M. Karpus

- Pekrzyca – przy granicy obszaru znajduje się starożytny kompleks osadniczy obejmujący kilka osad i cmentarzyk z różnych okresów...



Rezerwat przyrody „Polana Polichno”, fot. P. Szwarc

Ostoja Nidziańska PLH260003



Obszar o powierzchni ok. 26 ty. ha obejmuje dolinę rzeki Nidy z przylegającymi do niej terenami. Występują tu głównie łąki, porośnięte licznyimi ciekami wodnymi...

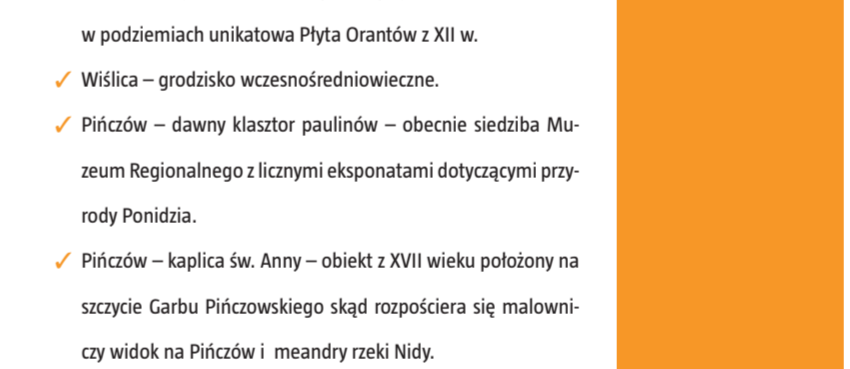


- Rezerwat przyrody „Skorocisz” utworzony w celu ochrony różnorodności stepowej oraz form geologicznych powstałych w gipsie...



Rezerwat przyrody „Skorocisz”, fot. M. Karpus

- Wilica – zespół kościoła kolegiackiego p.w. Narodzenia NMP, w podziemiu unikatowa Płyta Orantów z XII w.




Stawozary, fot. D. Góreckiewicz

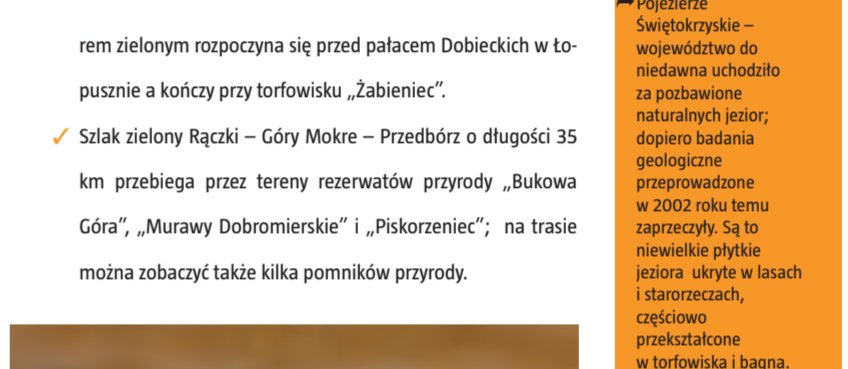
Ostoja Przedborska PLH260004



Osłona znajduje się na terenie dwóch województw świętokrzyskiego i łódzkiego. Obejmuje Pasma Przedborsko-Malopolskie porośnięte bogatą szczytą rzeczną – dopływami Czarną Włoszowską...



- Rezerwat przyrody „Oleszo” utworzony został w celu ochrony podmokłych, przymagajających pierwotne, łąsek. Kompleks łąkowy tworzą traw. Jaskółcze ogony dochodzące do 2,5 m wysokości.



Rezerwat przyrody „Oleszo”, fot. M. Karpus

- Wilica – zespół kościoła kolegiackiego p.w. Narodzenia NMP, w podziemiu unikatowa Płyta Orantów z XII w.




Rezerwat przyrody „Oleszo”, fot. M. Karpus

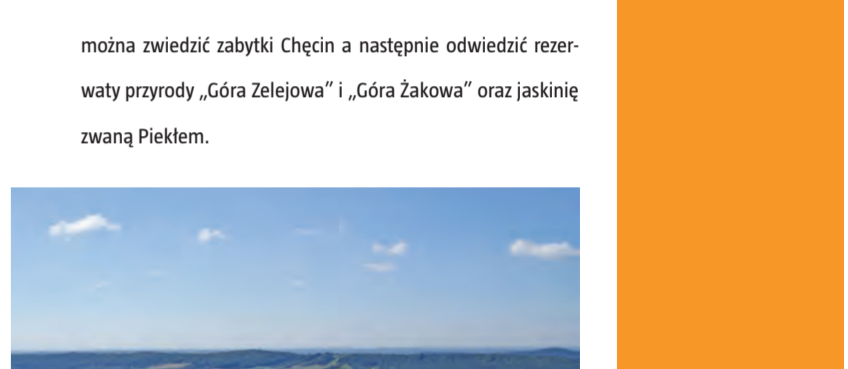
Wzgórza Checińsko-Kieleckie PLH260041



Osłona obejmuje kilka pasm Gór Świętokrzyskich. Położona w południowej części rzeki Bobry i Biała Nida porośnięta jest ich dopływami. Obszar utworzony dla ochrony 22 typów siedlisk przyrodniczych...




- Rezerwat przyrody „Góra Miedzianka” utworzony w celu ochrony jaskini mineralizacji kruszcowej, form krajobrazu oraz śladów dawnego górnictwa...



Rezerwat przyrody „Góra Miedzianka”, fot. M. Karpus

- Żółty szlak turystyczny: Wierna Rzeka (przystanek PKP) – Zajączków – Góra Miedzianka – Grąbły Bołmińskie – Grąwy Korzeńskie – Góra Zamkowa – Chejny (przystanek PKS).



Rezerwat przyrody „Góra Miedzianka”, fot. M. Karpus

Europejska Sieć Ekologiczna Natura 2000 to...

- sieć obszarów przyrodniczych dla ochrony, a więc ustronie i lub odformowania, określonych siedlak przyrodniczych oraz gatunków i siedlak, glównie narzędzie ochrony różnorodności biologicznej na terytorium Unii Europejskiej...

Obszar Natura 2000 to... obszar specjalnej ochrony ptaków, specjalny obszar ochrony siedlak lub obszar mający znaczenie dla Wspólnoty...

Obszar mający znaczenie dla Wspólnoty to... obszar Natura 2000, projektowany specjalny obszar ochrony siedlak zatwierdzony decyzją Komisji Europejskiej...

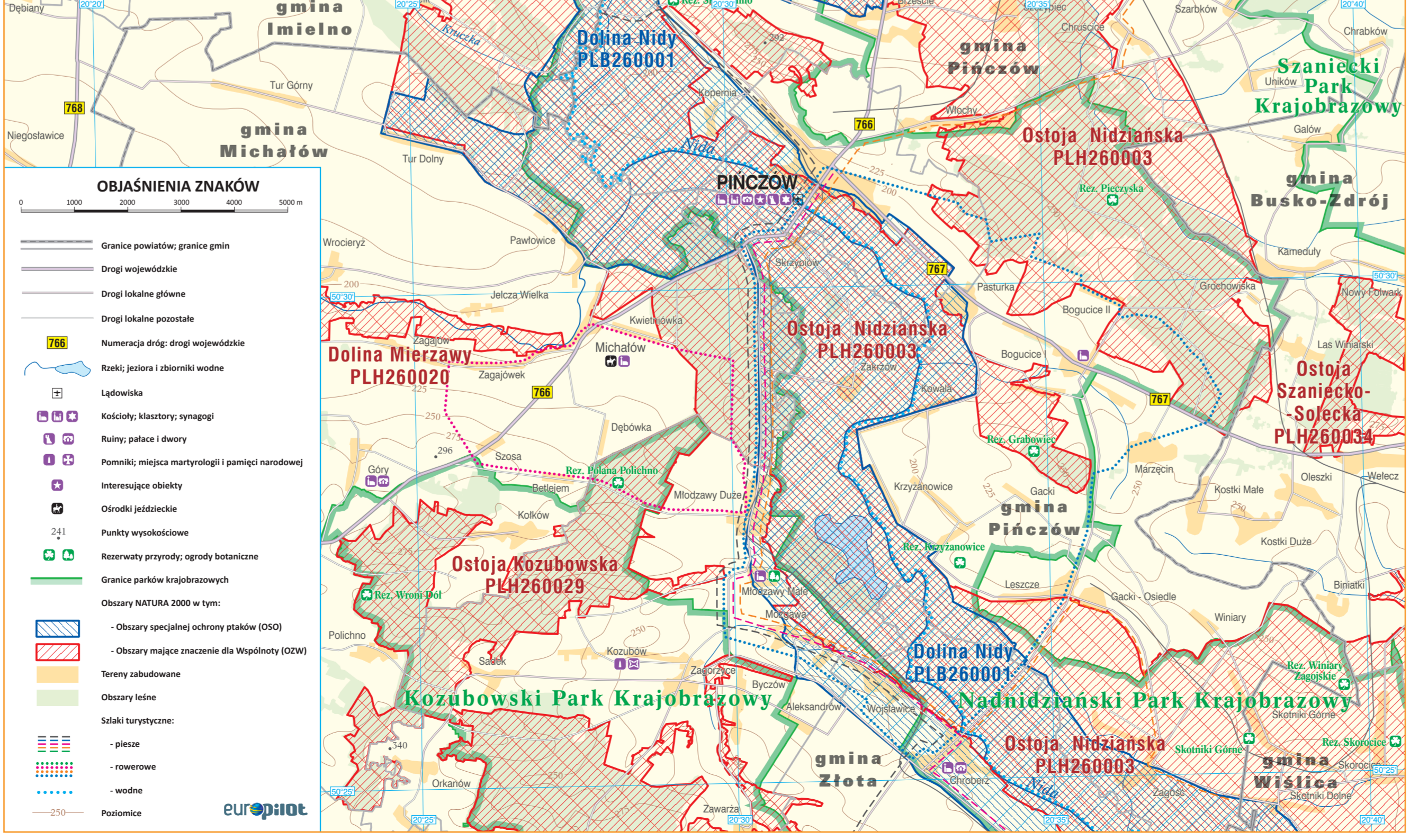
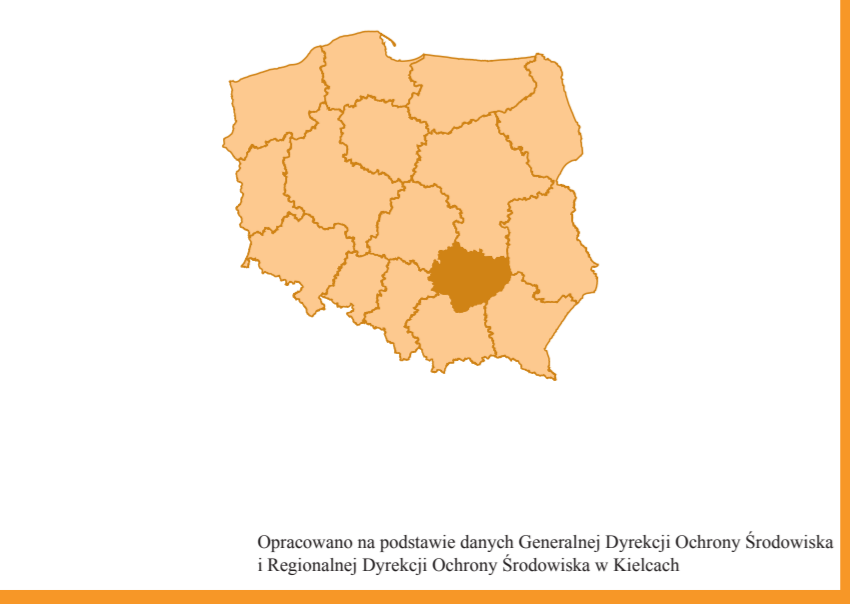
Sieć Natura 2000 na województwie świętokrzyskim

Obszary Natura 2000 na terenie województwa świętokrzyskiego zajmują niecałe 13 procent powierzchni. W skład wchodzi 2 obszary specjalnej ochrony ptaków i 38 obszarów mających znaczenie dla Wspólnoty...

Województwo świętokrzyskie

Województwo świętokrzyskie leży w południowo-wschodniej części Polski. Położone jest w obrębie Wyżyny Malopolskiej, na obszarze obejmującym Wyżynę Kielecką, Nieską Nizina i wschodnią część Wyżyny Przedborskiej...


Obszary Natura 2000 w województwie świętokrzyskim: Dolina Nidziańska PLH260003, Ostoja Nidziańska PLH260003, Ostoja Kozubowska PLH260029, Ostoja Przedborska PLH260004, Wzgórza Checińsko-Kieleckie PLH260041, Dolina Mierzawska PLH260020, Kozubowski Park Krajobrazowy, Szaniecki Park Krajobrazowy, Busko-Zdrój, Ostoja Szaniecko-Sołecka PLH260034, Dolina Nidy PLB260001, Dolina Nidy PLB260001, Dolina Nidy PLB260001, Dolina Nidy PLB260001...



Gotoborza. W Górach Świętokrzyskich rumowiska skalne powstałe na skutek erozyjnego działania wody i mrozu określają jako gotoborza. Nazwa oznacza miejsce „gole”, bez „boru”...



Groszek pannowski. Groszek pannowski jest rośliną należącą do motylkowatych. Ma kilka kremowych kwiatów pojawiających się na przelotnie mazi i kwiatami. Jest to jeden z najrzadszych gatunków roślin w Polsce...



Jaskinia Raj. Jaskinia o nazwie „Raj” zachwyca bogactwem i różnorodnością form naciekowych: stalaktitów (narastających od stropu), stalagmitów (narastających od dna), kolumn naciekowych oraz polew, jeziorok, pereł jaskiniowych i pół rowów...



Jaskółcze ogony. Niewątpliwą atrakcją w obszarze Natura 2000 Ostoja Nidziańska są występujące na powierzchni odsłonięcia piwno utworzonych grubokrystalicznych gipsów. Poszczególne kryształki gipsu tworzą zrosły, nazywane z uwagi na swój kształt „jaskółczyimi ogonami”...



Murawy kserotermiczne. Murawy kserotermiczne są to ciepłolubne zbiorowiska roślinne o charakterze stepowym, rozpośczone na obszarach o ciepłym i suchym letnie. W Polsce występują na nasłonecznionych zboczach wzniesień o suchym wapiennym podłożu...



Rezerwat przyrody „Owczary”. Do elementów geologiczno-przyrodniczych województwa świętokrzyskiego należą pojawiające się na powierzchni wyjątkowo wód mineralnych – solanki. Występują one w obszarze Natura 2000 Ostoja Szaniecko-Sołecka, w okolicach znanego uzdrowiska miejscowości Busko-Zdrój...