

Natura 2000 – Plan zarządzania Fundacji NaturSchutzFonds w Brandenburgii

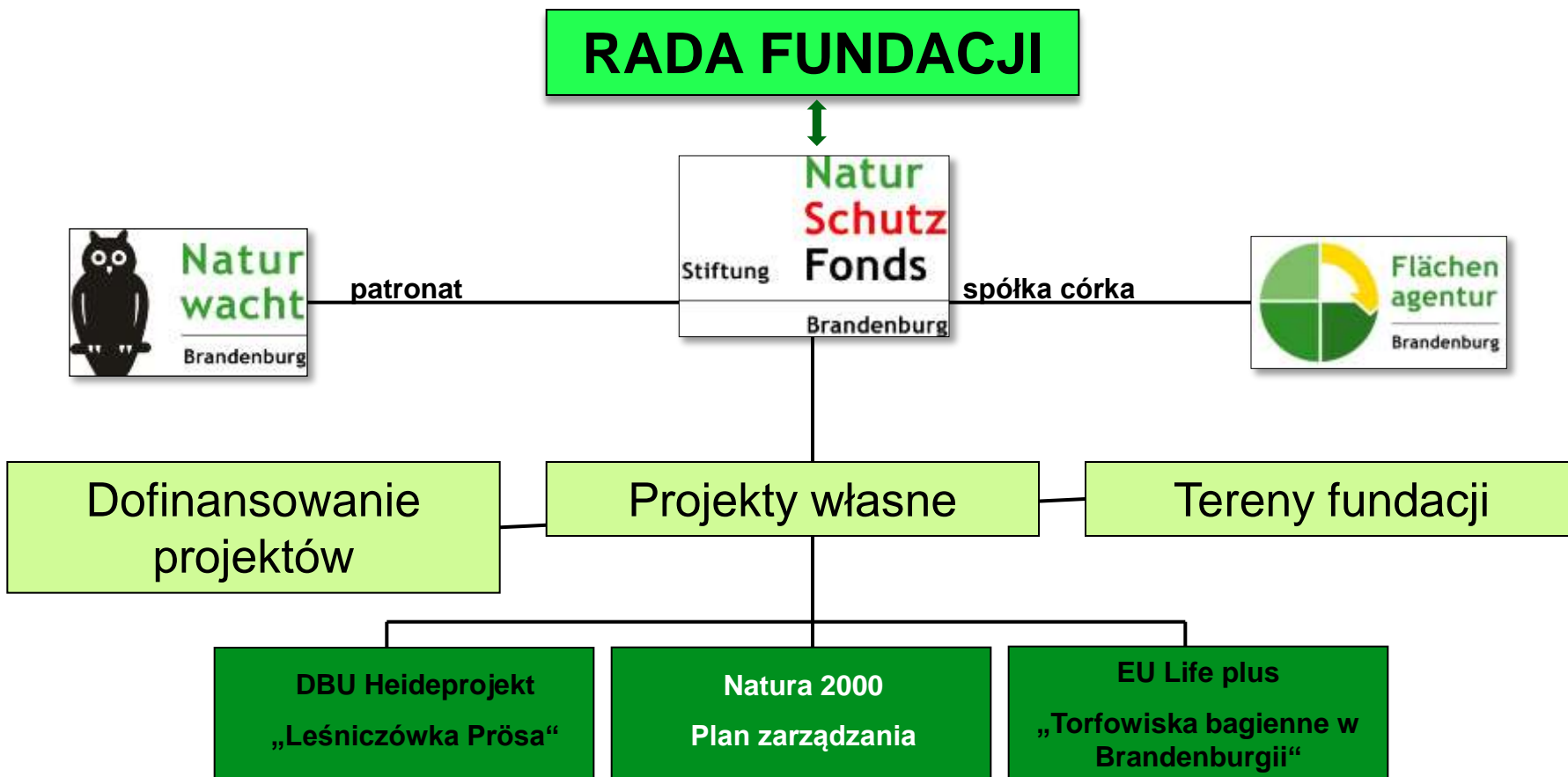
Arne Korthals (Fundacja NaturSchutzFonds)

arne.korthals@naturschutzfonds.de

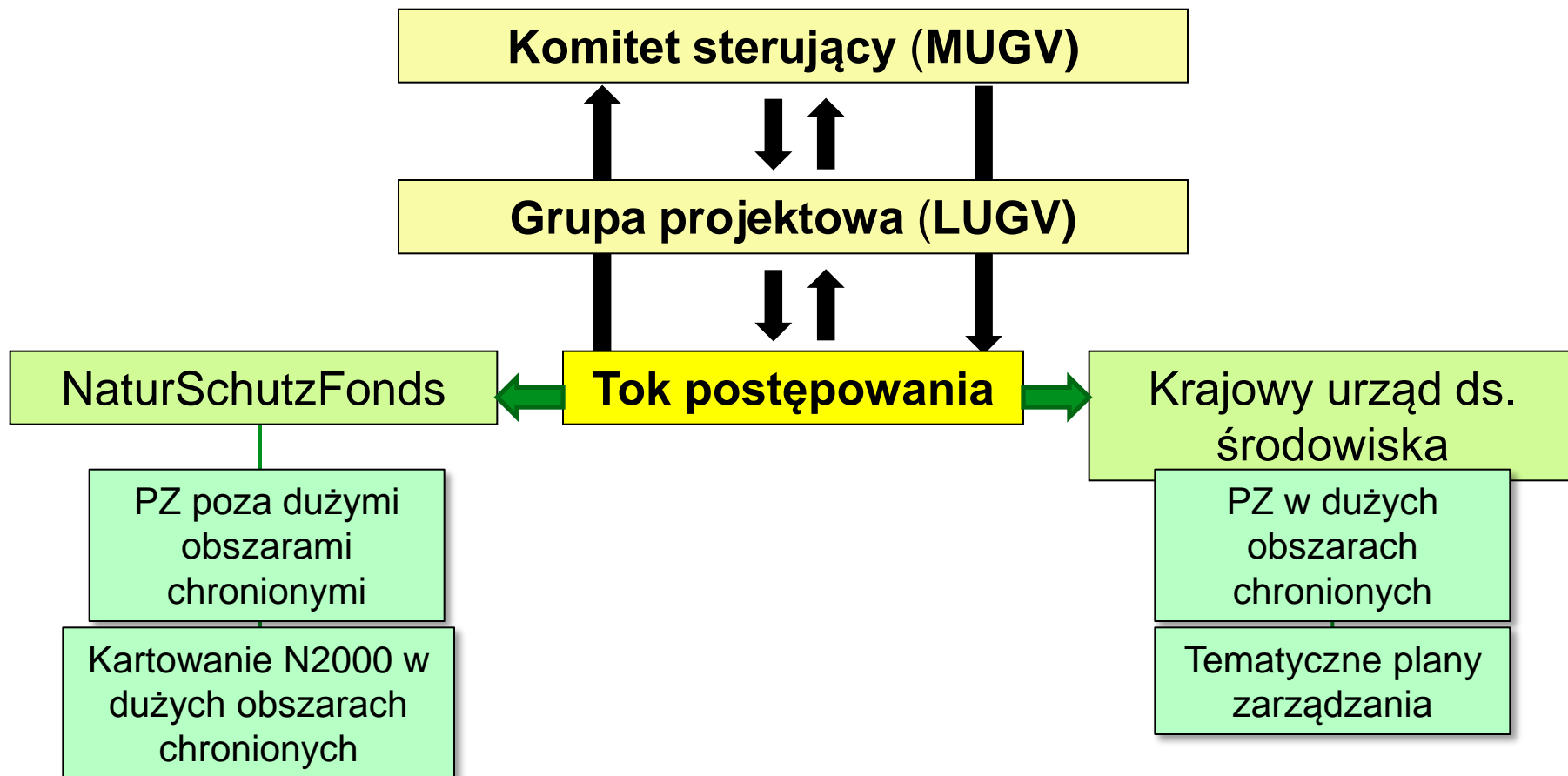


Foto: Dr. Bärbel Litzbarski

Fundacja NaturSchutzFonds Brandenburg fundacja kraju związkowego



Obecny przebieg planowania zarządzania NATURA 2000 w Brandenburgii



Plan zarządzania NATURA 2000 w Fundacji NaturSchutzFonds Brandenburg

Kluczowe dane do części projektu dotyczącej sfery poza obszarami chronionymi:

- ▶ **Czas trwania:** 2009-2013
- ▶ **Pracownicy:** 12 w Poczdamie (kierownictwo projektu, pełnomocnik ds. zarządzania procesowego, GIS, personel)
- ▶ **Koszty:** ~ 6.000.000 EUR
- ▶ **Treść:** Plan zarządzania Natura 2000 dla ok.180 obszarów ochrony siedlisk i obszarów specjalnej ochrony ptaków poza dużymi obszarami chronionymi

Kluczowe dane do części projektu dotyczącej kartowania w obrębie dużych obszarów chronionych:

- ▶ **Czas trwania :** 2009-2013
- ▶ **Pracownicy:** 3 (koordynacja projektu, GIS, zapewnienie jakości)
51 pracowników NaturWacht w dużych obszarach chronionych
- ▶ **Koszty:** ~ 1.200.000 EUR
- ▶ **Treść:** kartowanie, badania w ośmiu dużych obszarach chronionych

Przebieg planowania zarządzania NATURA 2000 w NaturSchutzFonds

PZ poza dużymi obszarami chronionymi



NATURA 2000 Kartowanie w ośmiu dużych obszarach chronionych

Strażnicy Naturwacht

► Badanie fauny

- Fauna latająca (ptaki migrujące, rodzime)
- Ssaki (nietoperze, bobry, wydry)
- Herpetofauna (płazy)
- Owady (motyle dzienne, ważki, chrząszcze)
- Mięczaki

► Badanie flory

- Kartowanie biotopów
- Typy siedlisk przyrodniczych (wytyczne dla SOO)
- Poszczególne gatunki (wytyczne dla SOO)

► Pozostałe działania

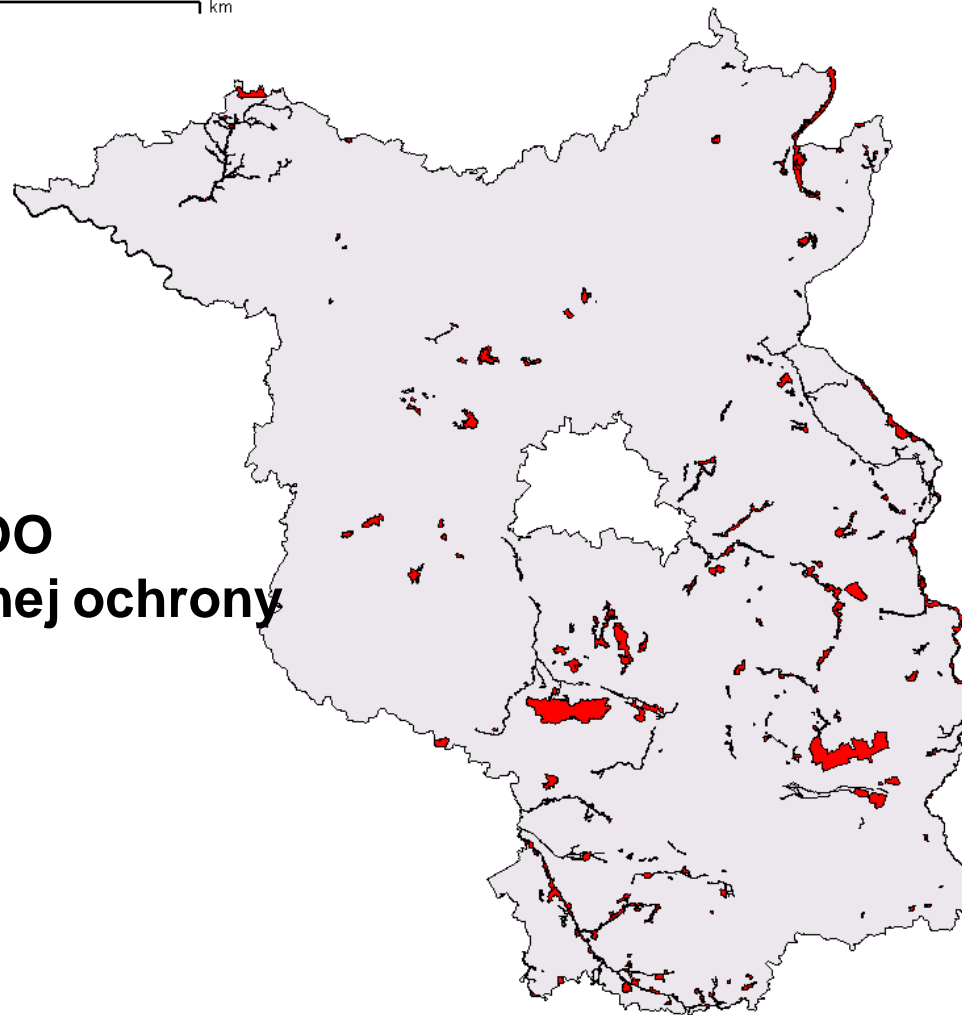
- Analiza zagrożeń dla przeszkód migracyjnych
 - bobry i wydry
 - płazy
- Pomiary poziomu (gospodarka wodna krajobrazu)
- Pomiary przejrzystości wody



Natur
wacht
Brandenburg

Plan zarządzania NATURA 2000 w NaturSchutzFonds – Obszary objęte planem - ogółem

0 90 km



- ~ 180 obszary SOO
- 1 obszar specjalnej ochrony ptaków



Plan zarządzania NATURA 2000 w NaturSchutzFonds – Obszary objęte planem

Obszary w pobliżu granicy z Polską: 9

- Stettiner Berge
- Salveytal
- Trockenrasen Geesow
- Silberberge
- Lunower Hölzchen
- Trockenrasen am Oderbruch
- Lebuser Odertal
- Łąki Odrzańskie na północ od Frankfurtu n.Odra
- Eichwald und Buschmühle



Plan zarządzania NATURA 2000 w NaturSchutzFonds – Obszary objęte planem

Obszary sąsiadujące z Polską: 8

- Oder Neiße (Odra-Nysa)
- Oder Neiße Ergänzung* częściowo
- Odervorland Gießhof*
- Oderaue Kienitz*
- Oderaue Genschmar*
- Oderberge*
- Mittlere Oder*
- Zerna*



z tego sąsiadujących z polskimi siedliskami SOO i ostojami: 7

* = w opracowaniu

Plan zarządzania NATURA 2000 w NaturSchutzFonds - Standardy

Podręcznik zarządzania NATURA 2000 (LUGV)

- Wykorzystanie w postaci wytycznych do opracowania planu
- Zapewnienie jednorodnego trybu postępowania
- Zapewnienie jednorodnej formy dokumentów (teksty, tabele, konspekty)
- Standardowy system przechowywania danych
 - jednorodny system projekcji geogr. WGS 84/ETRS 89
 - jednorodna baza danych
- Standardowe metody rejestracji
 - instrukcja kartowania



Plan zarządzania NATURA 2000 w NaturSchutzFonds - Standardy

Oprogramowanie

- WinArt do inwentaryzacji gatunków
- ArcView w powiązaniu z aplikacją PeP-View jako GIS
- Bazy danych MS Access

Plan zarządzania NATURA 2000 w NaturSchutzFonds - Doświadczenia

Standardy

- Podręcznik PZ musi być regularnie uzupełniany
- Do minimum zredukować potrzebę regulacji
- Standardy muszą być po względem finansowym i czasowym realne do wdrożenia
- Wymienione oprogramowanie korzystało ze zróżnicowanych systemów projekcji - wymagało ono czasochłonnych konwersji

Plan zarządzania NATURA 2000 w NaturSchutzFonds - Doświadczenia

Procedury

- Pozyskiwanie danych wymagało często znacznej ilości czasu
- Okresy planowania powinny trwać przez dwa cykle kartowania
- Udział społeczeństwa/użytkowników gruntów wymaga uwzględnienia ich dostępności (np. rolnicy nie mogą uczestniczyć w posiedzeniach wiosną i jesienią, ponieważ zajęci są pracami polowymi)
- Uczestnictwo/głosowanie z udziałem różnych działaczy (władz, użytkowników gruntów, stowarzyszeń, ...) często powoduje poważne opóźnienia w realizacji projektu. Należy wytyczać jednoznaczne terminy końcowe.
- Procedury biegnące równolegle (jak np. wytyczanie obszarów chronionych) może prowadzić do poważnych opóźnień, ponieważ niezbędne jest zgranie obu procedur. Rozwiązaniem mogłoby być uszeregowanie w czasie.

Plan zarządzania NATURA 2000 w NaturSchutzFonds - Doświadczenia

Praktyka

- Kartowanie nietoperzy na terenach graniczących z Polską kończyło się częściowym niepowodzeniem, ponieważ oznakowane nietoperze odlatywały do Polski
- Pozyskiwanie danych i informacji z Polski jest dla planistów trudne, ponieważ niejasny jest podział kompetencji i nieznane są osoby kontaktowe
- Analiza zmian klimatycznych na płaszczyźnie pojedynczego obszaru chronionego nie ma sensu. Należy uwzględnić obszary łączące, stanowiące drogi migracyjne. Brak jest „plastyczności“ obszarów chronionych
- Z uwagi na równocześnie przeprowadzane przetargi na PZ honoraria biur planowania silnie wzrosły.
- Wdrażanie środków na terenach rolnych bywa trudne. Konkurencja w użytkowaniu ziemi związana z uprawą roślin energetycznych. Wpłaty wyrównań za środki ochrony środowiska wdrażane na terenie Brandenburgii są pod względem finansowym niewystarczające.

Plan zarządzania NATURA 2000 w NaturSchutzFonds Brandenburg

Wymagania

- Ścisła współpraca z osobami kompetentnymi po stronie polskiej w ramach opracowania planów zarządzania dla obszarów sąsiadujących z polsko-niemiecką granicą.
- Ścisła współpraca z osobami kompetentnymi po stronie polskiej w ramach opracowania planów zarządzania powiązanych ze sobą pod względem funkcjonalnym (np. w przypadku gatunków migrujących, wód (Odra, Nysa))
- Zagwarantowanie zezwoleń w przypadku kartowania transgranicznego (np. śledzenie oznakowanych nietoperzy)

Dziękuję za uwagę!
Vielen Dank für Ihre Aufmerksamkeit!

Kontakt:

Arne Korthals
NaturSchutzFonds Brandenburg
Stiftung öffentlichen Rechts
Zeppelinstraße 136
14471 Potsdam

Tel.: 0331/97164-854

Fax: 0331/97164-770

E-Mail: [arne.korthals\[at\]naturschutzfonds.de](mailto:arne.korthals[at]naturschutzfonds.de)

www.naturschutzfonds.de