Natur Schutz Fonds
Stiftung
Brandenburg

Plan zarządzania NATURA 2000 Fundacji NaturSchutzFonds w Brandenburgii

Wyniki i doświadczenia w procesie planowania

Frank Berhorn (Fundacja NaturSchutzFonds)

Frank.Berhorn@naturschutzfonds.de

gefördert durch ILE-Richtlinie aus Mitteln der
Europäischen Union und des Landes Brandenburg

Natur Schutz Fonds
Stiftung Brandenburg

Dzień dobry!
Wyniki i doświadczenia

- **Przebieg planowania w zarządzaniu SOO: Etapy planowania**

- **Doświadczenia dot. poszczególnych etapów planowania**

- **Wnioski**

gefördert durch ILE-Richtlinie aus Mitteln der Europäischen Union und des Landes Brandenburg

Przebieg planowania zarządzania (PZ)

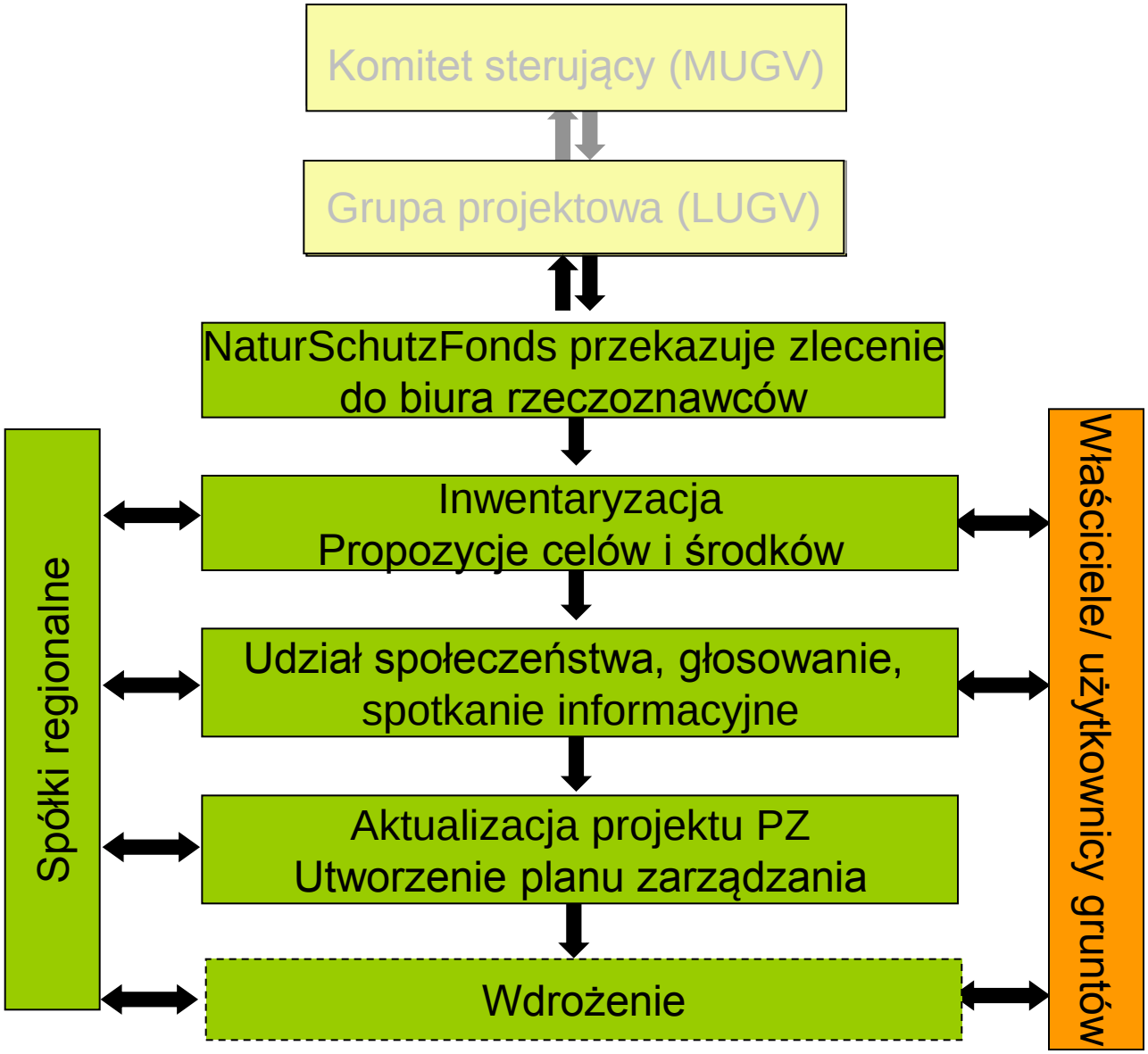

gefördert durch ILE-Richtlinie aus Mitteln der Europäischen Union und des Landes Brandenburg

Udzielanie zlecenia

- NaturSchutzFonds udziela zlecenia biuru planowania
- Wykorzystanie Rynku zamówień publicznych dla Brandenburgii
- Procedury deklaracji zainteresowania
- Wybór odpowiedniego biura wzgl. kolektywu roboczego

gefördert durch ILE-Richtlinie aus Mitteln der Europäischen Union und des Landes Brandenburg

Udzielanie zlecenia

- Wezwanie do składania ofert
- Rozmowa ofertowa (w razie potrzeby)
- Udzielenie zlecenia
- Konsultacja wstępna odnośnie do opracowania planu zarządzania
- Zlecenie obejmuje często kilka obszarów SOO powiązanych ze sobą przestrzennie lub/i tematycznie

gefördert durch ILE-Richtlinie aus Mitteln der
Europäischen Union und des Landes Brandenburg

Przebieg planowania zarządzania (PZ)

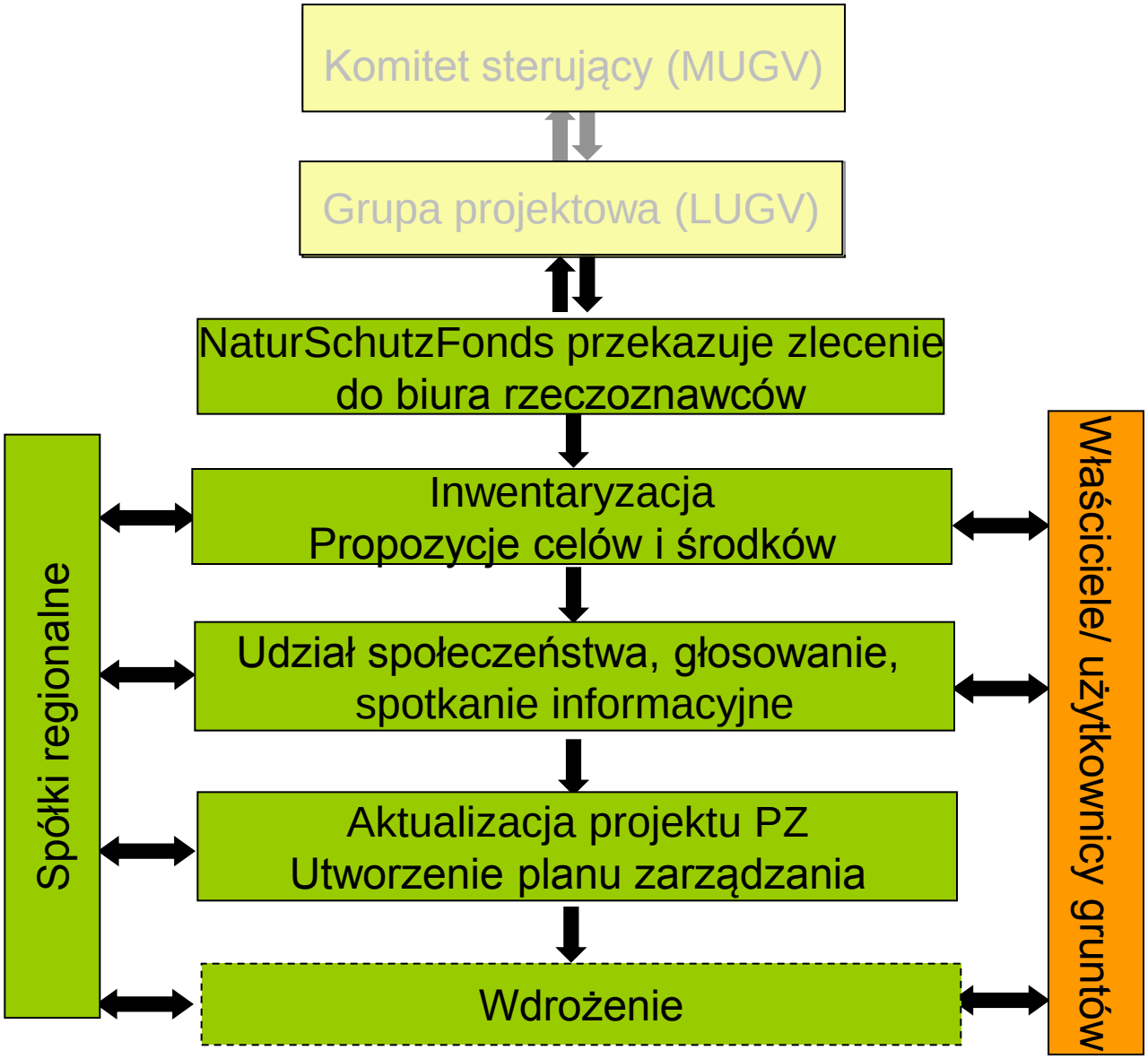

gefördert durch ILE-Richtlinie aus Mitteln der Europäischen Union und des Landes Brandenburg

Inwentaryzacja, cele i środki

- Szczególnie uwzględniane są gatunki z załącznika II do dyrektywy siedliskowej
- Okres kartowania jedynie sporadycznie dłuższy niż jeden cykl wegetacyjny
- Przykład: Kartowanie nietoperzy w obszarze SOO Salveytal
- Przykład: Konflikt celów: zarządzanie wodami, ochrona orlika krzykliwego i ochrona torfowisk (SPA Randow)
- Przykład: Kartowanie kózek (*Cobitis taenia*) i piskorzy (*Misgurnus fossilis*)
- Konflikty celów ochrony przyrody muszą zostać rozwiązane w ramach PZ – w ścisłym porozumieniu z właściwymi władzami

gefördert durch ILE-Richtlinie aus Mitteln der Europäischen Union und des Landes Brandenburg

Przebieg planowania zarządzania (PZ)

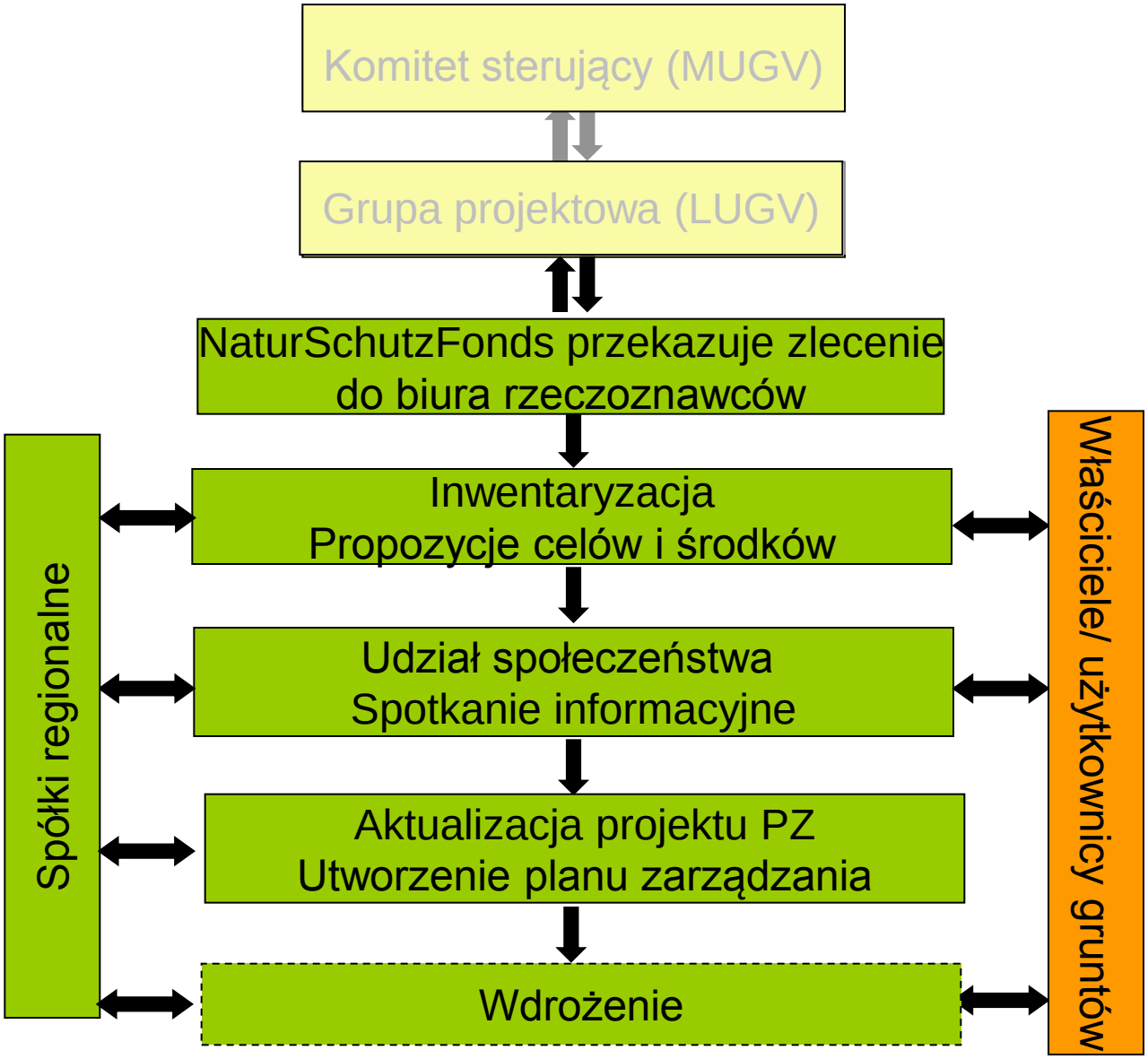

gefördert durch ILE-Richtlinie aus Mitteln der Europäischen Union und des Landes Brandenburg

Udział społeczeństwa i głosowanie

- Komunikaty w dziennikach urzędowych gmin
- Kontakt z prasą
- Regionalne kolektywy robocze (rAG)
- Rozmowy z użytkownikami i właścicielami
- Publikacje internetowe www.naturschutzfonds.de
- Współpraca/integracja z innymi planami i projektami

gefördert durch ILE-Richtlinie aus Mitteln der Europäischen Union und des Landes Brandenburg

Udział społeczeństwa i głosowanie

- **Komunikaty w dziennikach urzędowych gmin**

  Pierwsza informacja o rozpoczęciu kartowania i druga informacja o planowaniu środków

Amtsblatt
für das Amt Gramzow
AMT GRAMZOW UM
Mitgliedsgemeinden sind die Gemeinden Gramzow, Grünow, Oberuckersee, Randowtal, Uckerfelde, Zichow
2.Juni 2011
Nr. 6 – 20. Jahrgang – Woche 22

- **Kontakt z prasą**

  zależnie od potrzeb publikowane są komunikaty prasowe, należy zwrócić uwagę, aby dotyczyły danego obszaru i uwzględniały możliwe konflikty dot. ochrony przyrody na danym terenie

gefördert durch ILE-Richtlinie aus Mitteln der Europäischen Union und des Landes Brandenburg

Udział społeczeństwa i głosowanie

- Regionalne kolektywy robocze (rAG)

Cel: przepływ informacji, współpraca podczas opracowywania i możliwość zajęcia stanowiska

- uczestnicy dobierani są dla danego obszaru i angażowani są odpłatnie lub nieodpłatnie
- urzędy: ochrona przyrody, leśnictwo, rolnictwo, gospodarka wodna, ochrona przeciwpowodziowa, zależnie od kompetencji na szczeblu gminnym, powiatowym lub kraju związkowego
- przedstawiciele stowarzyszeń i zrzeszeń: rolnictwo, stowarzyszenie zarządzania gruntami i gospodarką wodną, wędkarze i rybacy, pasterze, ochrona przyrody, łowiectwo, turystyka, sport
- honorowi zarządcy obszarów i poszczególni użytkownicy/właściciele

gefördert durch ILE-Richtlinie aus Mitteln der Europäischen Union und des Landes Brandenburg

Udział społeczeństwa i głosowanie

Zdjęcia: Lars Fischer

gefördert durch ILE-Richtlinie aus Mitteln der
Europäischen Union und des Landes Brandenburg

Udział społeczeństwa i głosowanie

- W razie potrzeby spotkania informacyjne dla społeczeństwa

Przykład: obszar SOO Stettiner Berge

Dianthus arenarius

Zdjęcie: Leo Michels

- Presja przemysłu
- Problemy zbiorowisk roślinnych na stanowiskach piaszczystych, np. na skutek odpadów ogrodniczych
- Zaplanowano: spotkanie informacyjne dla mieszkańców
- Cel: przedstawienie chronionego obszaru i jego specyfiki

gefördert durch ILE-Richtlinie aus Mitteln der Europäischen Union und des Landes Brandenburg

Udział społeczeństwa i głosowanie

- Rozmowy z użytkownikami i właścicielami
  - Informacje na temat kartowania, a w przypadku zainteresowania, o możliwościach uczestnictwa
  - Głosowanie nad planowanymi środkami przeprowadzane jest przez biuro, któremu udzielono zlecenia
- Publikacje internetowe www.naturschutzfonds.de
- Współpraca/integracja z innymi planami i projektami
  - (GEK, projekty badawcze, tematyczne plany zarządzania Landesamt für Umwelt, Gesundheit und Verbraucherschutz)
  - Współpraca z NABU, BUND, fundacjami na rzecz ochrony przyrody, itp.

gefördert durch ILE-Richtlinie aus Mitteln der Europäischen Union und des Landes Brandenburg

Przebieg planowania zarządzania (PZ)

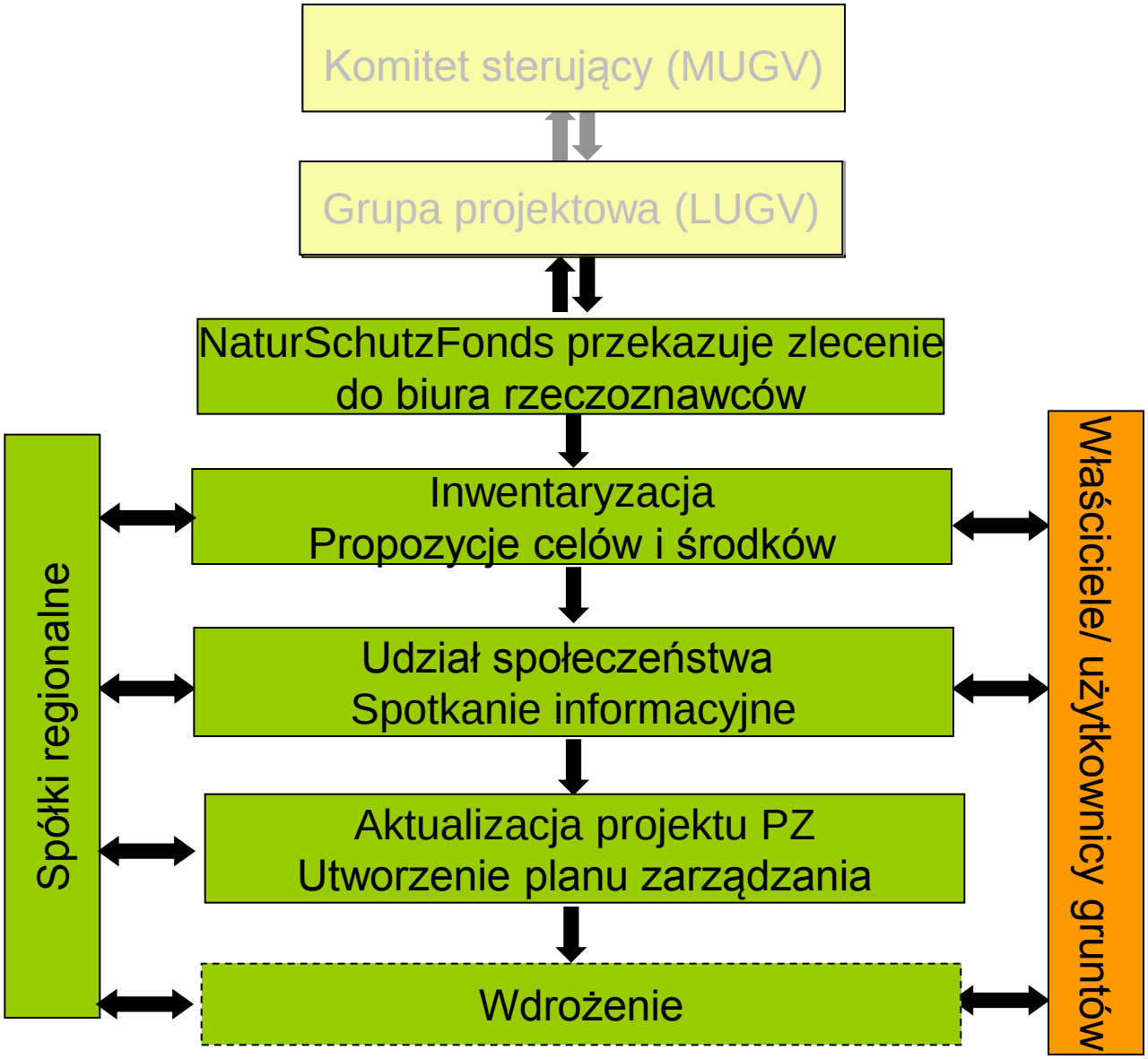

gefördert durch ILE-Richtlinie aus Mitteln der Europäischen Union und des Landes Brandenburg

Treść planu zarządzania

A) Opis obszaru, sytuacja użytkowa i własnościowa

B) Opis i ocena wyposażenia biotopu, typów siedlisk przyrodniczych i gatunków z dyrektywy siedliskowej

C) Cele, środki ochrony i rozwoju

D) Koncepcja wdrożenia/ochrony (możliwości finansowania, przetrwały potencjał konfliktowy, zabezpieczenie obszaru, adaptacja obszaru, monitoring)

Zdjęcia: Ulrich Schröder; Martina Düvel

gefördert durch ILE-Richtlinie aus Mitteln der
Europäischen Union und des Landes Brandenburg

Treść planu zarządzania

Natur Schutz Fonds
Stiftung
Brandenburg

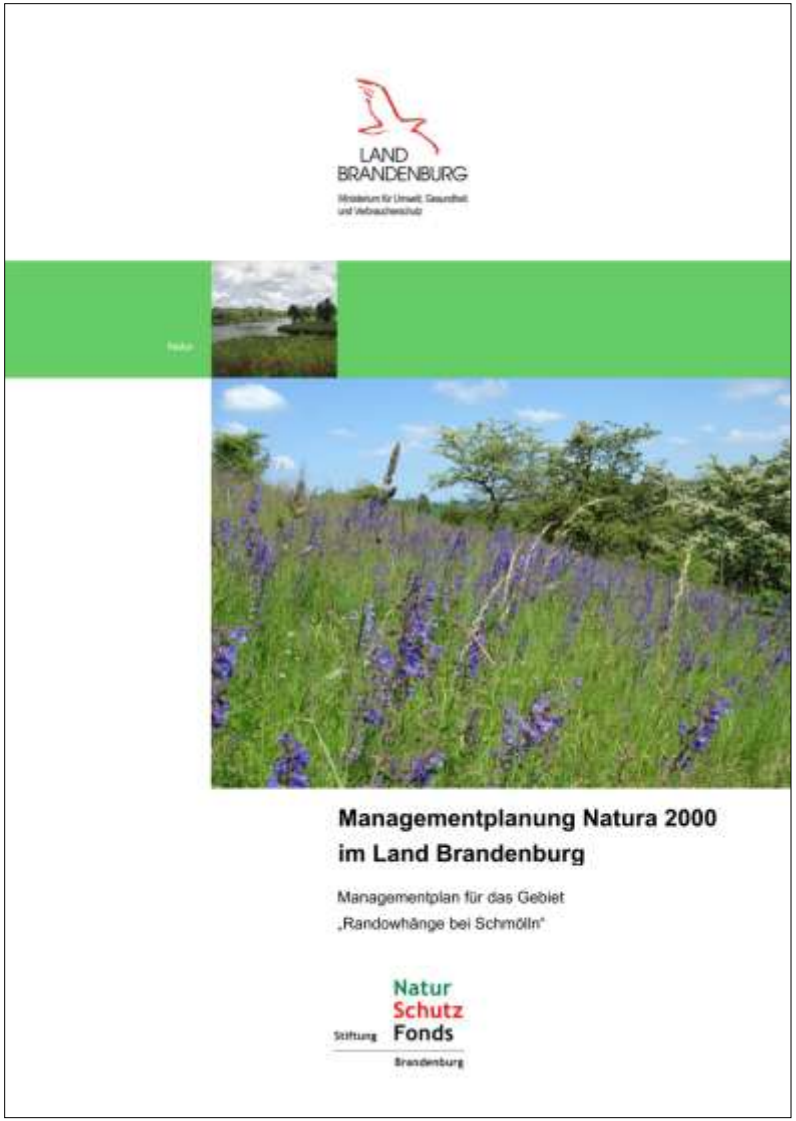

Managementplanung Natura 2000 für das FFH-Gebiet Randowhänge bei Schmölln

Inhaltsverzeichnis

1. Grundlagen ... 1
1.1. Einleitung ... 1
1.2. Rechtliche Grundlagen ... 1
1.3. Organisation ... 2
2. Gebietsbeschreibung und Landnutzung ... 4
2.1. Allgemeine Beschreibung ... 4
2.2. Naturräumliche Lage ... 7
2.3. Überblick abiotische Ausstattung ... 7
2.4. Überblick biotische Ausstattung ... 7
2.5. Gebietsgeschichtlicher Hintergrund ... 9
2.6. Schutzstatus ... 9
2.7. Gebietsrelevante Planungen ... 10
2.8. Nutzungs- und Eigentumssituation ... 13
3. Beschreibung und Bewertung der biotischen Ausstattung, Lebensraumtypen und Arten der FFH-RL und der Vogelschutz-RL und weitere wertgebende Biotope und Arten ... 17
3.1. Lebensraumtypen des Anhangs I der FFH-RL und weitere wertgebende Biotope ... 17
3.2. Arten der Anhänge II und IV der FFH-RL sowie weitere wertgebende Arten ... 30
3.2.1. Arten des Anhanges II der FFH-Richtlinie ... 30
3.2.2. Arten des Anhanges IV der FFH-Richtlinie ... 30
3.2.3. Weitere wertgebende Arten ... 39
3.2.4. Auflistung der Arten nach Anhang II und IV der FFH-Richtlinie und weiterer wertgebender Arten im FFH-Gebiet Randowhänge bei Schmölln ... 43
3.3. Vogelarten nach Anhang I der Vogelschutzrichtlinie sowie weitere wertgebende Vogelarten ... 44
4. Ziele, Erhaltungs- und Entwicklungsmaßnahmen ... 46
4.1. Grundlegende Ziel- und Maßnahmenplanung ... 46
4.2. Ziele und Maßnahmen für Lebensraumtypen des Anhangs I der FFH-RL und für weitere wertgebende Biotope ... 47
4.3. Ziele und Maßnahmen für Arten der Anhänge II und IV der FFH-RL sowie für weitere wertgebende Arten ... 83
4.4. Ziele und Maßnahmen für Vogelarten des Anhangs I der V-RL und für weitere wertgebende Vogelarten ... 84
4.5. Abwägung von naturschutzfachlichen Zielkonflikten ... 85
4.6. Zusammenfassung ... 85
5. Umsetzungs-/Schutzkonzeption ... 86
5.1. Festlegung der Umsetzungsschwerpunkte ... 86
5.1.1. Laufende Maßnahmen ... 86
5.1.2. Kurzfristig erforderliche Maßnahmen ... 86
5.1.3. Mittelfristig erforderliche Maßnahmen ... 86
5.1.4. Langfristig erforderliche Maßnahmen ... 87
5.2. Umsetzungs-/Fördermöglichkeiten ... 87
5.3. Umsetzungskonflikte / verbleibendes Konfliktpotenzial ... 91
5.4. Kostenschätzung ... 92
5.5. Gebietssicherung ... 114
5.6. Gebietsanpassungen ... 115
5.7. Monitoring der Lebensraumtypen und Arten ... 116
6. Kurzfassung ... 118

gefördert durch ILE-Richtlinie aus Mitteln der Europäischen Union und des Landes Brandenburg

Po co planować zarządzanie?
Zalety planu zarządzania dla regionu

- **merytoryczna podstawa przyszłych** środków asekuracyjnych
- **merytoryczna podstawa przyszłych** działań wspierających lub projektów na rzecz ochrony przyrody
- **ułatwienie dla przeprowadzania jednostkowych badań wpływu na SOO**
- **stworzenie jasnych i przekonujących regulacji** (pewność prawna)
- **zapewnienie gminom i promotorom projektów** bezpieczeństwa planowania **(co można, a czego nie można)**
- **znajdowanie rozwiązań zorientowanych na porozumienie z użytkownikami gruntów** (równoważenie interesów)
- **rozwój bogactwa przyrody jako podstawa turystyki przyrodniczej i tożsamości regionalnej**

gefördert durch ILE-Richtlinie aus Mitteln der Europäischen Union und des Landes Brandenburg

Wnioski

- Proces i działalność na miejscu ważniejsza niż plan na papierze
- Niezbędne jest wdrażanie środków, inaczej brak efektów realizacji celów dyrektywy siedliskowej
- PZ stanowi dobrą podstawę do wdrażania środków, np. poprzez projekt oparty na dyrektywie ILEK celem ochrony zbiorowisk roślinnych na stanowiskach suchych
- PZ obejmuje oferty mające na celu wdrożenie środków wyrównawczych i rekompensat

gefördert durch ILE-Richtlinie aus Mitteln der
Europäischen Union und des Landes Brandenburg

Wnioski

- Okresy planowania i kartowania są bardzo krótkie
- Szeroko zakrojony udział społeczności fachowej wymaga aktywnych sojuszników
- Cofanie się do pierwszych, tymczasowych raportów końcowych jest relatywnie mało znaczące
- Przyczyny: Bardzo liczne plany w krótkim czasie i względnie niewielu ekspertów i nieliczne osoby odpowiedzialne
- Jesteśmy na dobrej drodze!

gefördert durch ILE-Richtlinie aus Mitteln der Europäischen Union und des Landes Brandenburg

Natur Schutz Fonds
Stiftung
Brandenburg

Dziękuję za Państwa uwagę!

Vielen Dank für Ihre Aufmerksamkeit!

Kontakt:

Frank Berhorn
NaturSchutzFonds Brandenburg
Stiftung öffentlichen Rechts
Zeppelinstraße 136
14471 Potsdam

E-Mail: frank.berhorn[at]naturschutzfonds.de
www.naturschutzfonds.de

gefördert durch ILE-Richtlinie aus Mitteln der
Europäischen Union und des Landes Brandenburg

http://vergabemarktplatz.brandenburg.de/

Natur Schutz Fonds
Stiftung Brandenburg

WARTUNGSARBEITEN AM 21. UND 22.10.2011

LAND BRANDENBURG

service.brandenburg.de

Das Dienstleistungsportal der Landesverwaltung

Startseite ▷ Vergabemarktplatz

- Vergabemarktplatz
- Anmelden
- Registrierung
- Alle Bekanntmachungen

Ergebnis der Suche

Suchbegriff(e)	FFH
Kategoriebeschränkung	keine

Suche modifizieren

Treffer in Bekanntmachungstexten bzw. Titeln

Angebots- / Teilnahmefrist	Kurzbezeichnung	Typ	Vergabeplattform / Veröffentlicher	Aktion
nv	Vergebener Auftrag: Managementplanung für die FFH-Gebiete an der Oder Landesinterne Nr.: 111 (inkl. Ergänzungsflächen), 113, 607 (Teilflächen), 635	Sonstiges Verfahren	Stiftung Naturschutzfonds Brandenburg	
nv	Vergebener Auftrag: Managementplanung für die FFH-Gebiete 639 Dahmetal Ergänz., 496 Schweinitzer Fließ, 679 Schwein. Fließ Ergänz. 500 Freilebener Landgraben und Hölle Freileben	Sonstiges Verfahren	Stiftung Naturschutzfonds Brandenburg	

Seite: 1 von 1 - Gesamteinträge: 2

Treffer in Kategorietiteln bzw. CPV-Codes

Keine genauen Treffer.

Seite drucken

VMP 4.10.1.1 | © 2011 cosinex GmbH | 29.09.2011 18:53 Uhr

gefördert durch ILE-Richtlinie aus Mitteln der Europäischen Union und des Landes Brandenburg

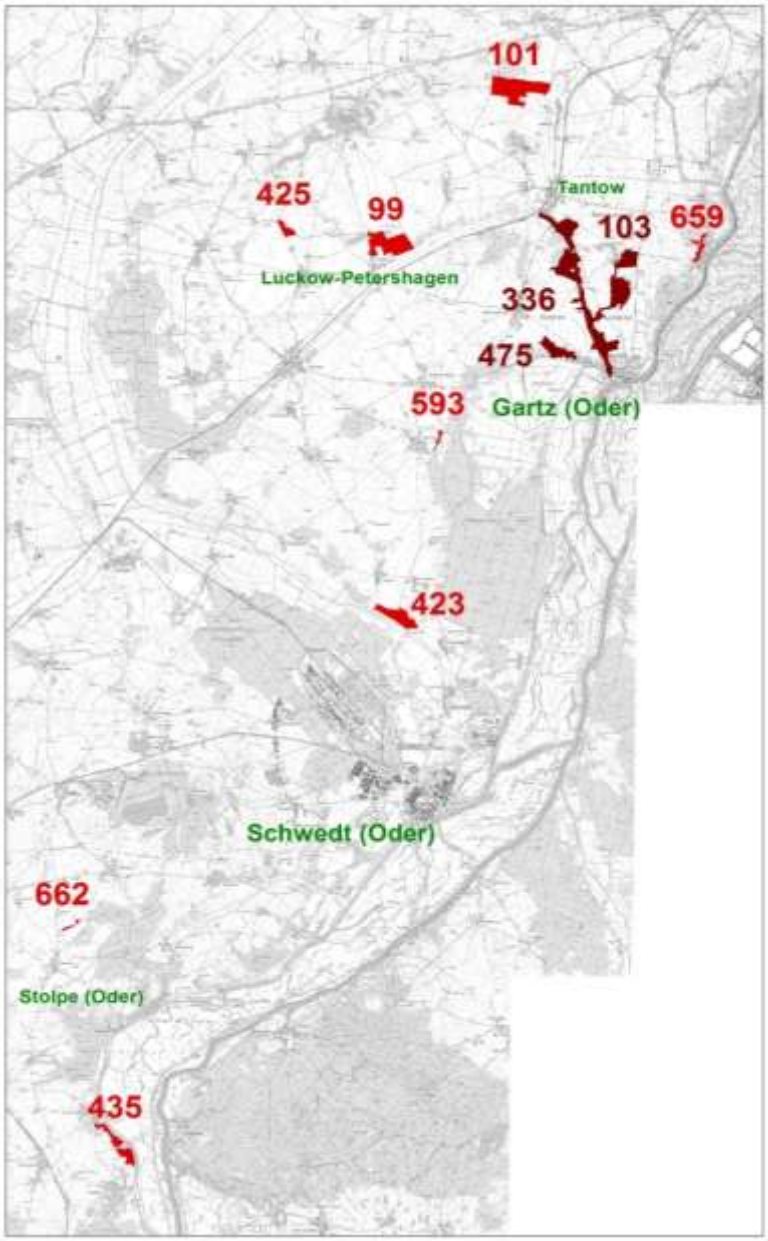

Obszary SOO:

Pakiet I

336 Salveytal
103 TR Geesow
475 Silberberge

Pakiet II

101 Schwarzer Tanger
99 Piepergrund
425 Große Hölle
659 Stettiner Berge
593 TR Groß Pinnow
423 Müllerberge
662 TR Schildberge
435 Lunower Hölzchen

gefördert durch ILE-Richtlinie aus Mitteln der
Europäischen Union und des Landes Brandenburg

Daten-Download FFH-Managementplanung

Daten-Download FFH-Managementplanung für die FFH-Gebiete "Randow-Welse Bruch", "Randowhänge Schmölln" und "Blumberger Wald"

Über folgende Links können Sie Maßnahmenkarten laden und einsehen. Diese stellen nur einen **Arbeitsstand** dar und unterliegen weiteren Änderungen!

Ebenso sind die Flurkarten für das Gebiet des FFH-Managementplans Randow-Welse Bruch als pdf-Dateien zur Verfügung gestellt.

Sollten Sie hierzu Fragen, Anregungen oder Bedenken haben, bitten wir Sie, sich bis spätestens 4 Wochen nach Erscheinen des Amtsblattes mit dem Büro der Arbeitsgemeinschaft FFH-Managementplanung „Alnus/Rohner/Szamatolski" in Verbindung zu setzen:

Dr. Szamatolski + Partner GbR

Frau Wentingmann

Brunnenstraße 181

10119 Berlin

E-Mail: buero[at]szpartner.de

Telefon 030 - 280 81 44, Telefax 030 - 283 27 67

Flurkarten FFH-Gebiet Randow-Welse Bruch

- Flurkarte a
- Flurkarte b

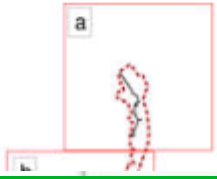

Ihr Ansprechpartner

Möchten Sie uns Information zu dem Gebiet mitteilen oder sich aktiv am Planungsprozess beteiligen? Dann schreiben Sie uns. Fragen beantwortet Ihnen gern:

Frank Berhorn
Tel.: (0331) 971 64 866
frank.berhorn(at)naturschutzfonds.de

gefördert durch ILE-Richtlinie aus Mitteln der Europäischen Union und des Landes Brandenburg

Przykłąd: obszar SOO Salveytal

Natur Schutz Fonds
Stiftung Brandenburg

Chwytanie w sieci i telemetria

- Nocek - *Myotis myotis* juv. 20 km promień poszukiwań

- Nocek łydkowłosy - *Myotis dasycneme* juv., promień poszukiwań 30 km wzdłuż Odry.

- Ważne: Wyjaśnić możliwość korzystania z zablokowanych mostów i dróg w parku narodowym wzgl. ścieżek leśnych

gefördert durch ILE-Richtlinie aus Mitteln der
Europäischen Union und des Landes Brandenburg